












- LEGENDE**
-  2.2.14.1 Wiese trockener Standorte (bleibt erhalten)
  -  Verkehrsflächen besonderer Zweckbestimmung, hier: Feldwirtschaftsweg
  -  Sonstiges Sondergebiet "Agri-Photovoltaik-Freiflächenanlage"
  -  Geltungsbereich
  -  Baufenster
  -  Flächen für Maßnahmen zum Schutz, zur Pflege und zur Entwicklung von Boden, Natur und Landschaft
  -  Nach §30 BNatSchG geschützte Biotope
  -  FFH-Lebensraumtypen
  -  Grenze Landschaftsschutzgebiet
  -  Grenze FFH-Gebiet
  -  Einzelbaum

	Datum <b>22.10.2025</b>
<p><b>Bearbeitet im Auftrag von</b></p> <p><b>Next2Sun Projekt GmbH</b>          Franz-Meguinn-Str. 10 A          66763 Dillingen/Saar</p>	
<p><b>Dr. Maas</b>          Büro Dr. Maas GbR          Otto-Hahn-Str. 49          66740/Saarouis          Tel.: 0683146378          email: buero@dr-maas.com</p>	<p>Projekt  <b>Agri-PV Wendalinushof, Reitscheid</b>          Bebauungsplan sowie Teiländerung des          Flächennutzungsplans in der Gemeinde Freisen,          Ortsteil Reitscheid</p>
<p>Bearbeiter          Zeichner          gesehen</p>	<p>Planinhalt  <b>UMWELTBERICHT</b>  <b>ZIELPLANUNG</b></p>
	<p>Maßstab  <b>1:1000</b></p>
	<p>Plan-Nr. <b>2</b></p>

